






Plan d'urbanisme de Sainte-Famille

Les sources de contraintes anthropiques

Annexe 2 - Carte 9

Légende

-  Limites municipales
-  MRC de L'Île-d'Orléans
-  MRC limitrophes
-  Route 368
-  Installation de traitement des eaux usées

1:37 500



Sources : Municipalité de Sainte-Famille
© Gouvernement du Québec
Projection cartographique: MTM Zone 7 NAD83

MODIFICATIONS	No	Règlement no	Adopté le	Entrée en vigueur le

Règlement numéro _____
Adopté par le Conseil de la
municipalité de Sainte-Famille le _____
En vigueur le _____

Sylvie Beaulieu
Directrice générale

Jean-Pierre Turcotte
Maire



La Côte-de-Beaupré

Chemin Royal

Route du Mitan



Sainte-Famille

Saint-François

Saint-Jean

Saint-Laurent

Saint-Pierre