

# Plan d'urbanisme de Sainte-Famille





Les débits journaliers moyens  
du réseau routier en 2014  
Annexe 2 - Carte 8

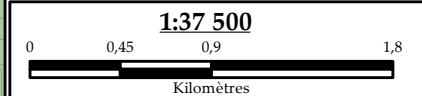
## Légende

11 400 = DJMA  
14 500 = DJME  
8 900 = DJMH

### Débit (D) journalier (J) moyen (M)

DJMA = Annuel  
DJME = Estival  
DJMH = Hivernal

-  Réseau routier
-  Limites municipales
-  MRC de L'Île-d'Orléans
-  MRC limitrophes



Sources : Municipalité de Sainte-Famille  
© Gouvernement du Québec  
Projection cartographique: MTM Zone 7 NAD83

MODIFICATIONS	No	Règlement no	Adopté le	Entrée en vigueur le

Règlement numéro \_\_\_\_\_  
Adopté par le Conseil de la  
municipalité de Sainte-Famille le \_\_\_\_\_  
En vigueur le \_\_\_\_\_

Sylvie Beaulieu  
Directrice générale

Jean-Pierre Turcotte  
Maire

