









**Plan d'urbanisme de
Sainte-Famille**

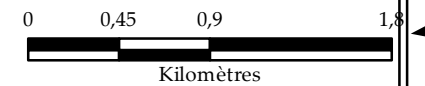
**Territoires d'intérêt esthétique -
Les grandes unités de paysage**

Annexe 2 - Carte 6

Légende

-  Périmètre d'urbanisation
-  MRC de L'Île-d'Orléans
-  MRC limitrophes
-  Réseau routier
-  : Coteaux du versant nord
-  : Escarpements et estrans du versant nord
-  : Plateau du Mitan
-  : Estuaire d'eau douce du fleuve St-Laurent

1:37 500



Sources : MRC de L'Île-d'Orléans
Communauté métropolitaine de Québec (CMQ)
Projection cartographique: MTM Zone 7 NAD83

MODIFICATIONS	No	Règlement no	Adopté le	Entrée en vigueur le

Règlement numéro _____
Adopté par le Conseil de la
municipalité de Sainte-Famille le _____
En vigueur le _____

Sylvie Beaulieu
Directrice générale

Jean-Pierre Turcotte
Maire



La Côte-de-Beaupré

Chemin Royal

Route du Mitan

