











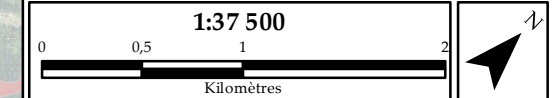
**Plan d'urbanisme de  
Sainte-Famille**

**Territoires d'intérêt écologique -  
Les milieux humides**

Annexe 2 - Carte 5

**Légende**

-  Périmètre d'urbanisation
-  Limites municipales
-  MRC de l'Île d'Orléans
-  MRC limitrophes
-  Eau peu profonde
-  Marais
-  Marécage
-  Prairie humide
-  Tourbière bog
-  Tourbière boisée



Source : Municipalité de Sainte-Famille et  
Communauté métropolitain de Québec  
Projection cartographique: MTM Zone 7 NAD83

MODIFICATIONS	No	Règlement no	Adopté le	Entrée en vigueur le

Règlement numéro \_\_\_\_\_

Adopté par le Conseil de la  
municipalité de Sainte-Famille le \_\_\_\_\_

En vigueur le \_\_\_\_\_

\_\_\_\_\_  
Sylvie Beaulieu  
Directrice générale

\_\_\_\_\_  
Jean-Pierre Turcotte  
Maire