









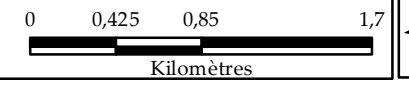
**Plan d'urbanisme de  
Sainte-Famille**

**Plan du zonage  
de production**  
Annexe 2 - Carte 11

**Légende**

-  Limites municipales
-  Périmètre d'urbanisation
-  Fleuve Saint-Laurent
-  MRC limitrophes
-  MRC de L'Île-d'Orléans
-  Secteurs boisés
-  Zone de fortes contraintes
-  Zone de faible contraintes

**1:37 500**



Sources : Municipalité de Sainte-Famille  
© Gouvernement du Québec  
Projection cartographique: MTM Zone 7 NAD83

MODIFICATIONS	No	Règlement no	Adopté le	Entrée en vigueur le

Règlement numéro \_\_\_\_\_  
Adopté par le Conseil de la  
municipalité de Sainte-Famille le \_\_\_\_\_  
En vigueur le \_\_\_\_\_

\_\_\_\_\_  
Sylvie Beaulieu  
Directrice générale

\_\_\_\_\_  
Jean-Pierre Turcotte  
Maire