








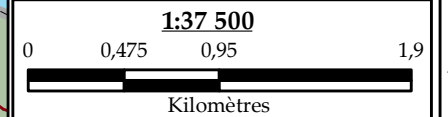


Plan d'urbanisme de Sainte-Famille

Les commerces et services de proximité de Sainte-Famille Annexe 1 - Carte 9

Légende

-  Réseau routier
-  Limites municipales
-  MRC de L'Île-d'Orléans
-  MRC limitrophes
-  Épicerie
-  Garderie
-  Garage
-  Résidences pour personnes âgées
-  Service postal



Source : Municipalité de Sainte-Famille

Projection cartographique: MTM Zone 7 NAD83

MODIFICATIONS	No	Règlement no	Adopté le	Entrée en vigueur le

Règlement numéro _____

Adopté par le Conseil de la municipalité de Sainte-Famille le _____

En vigueur le _____

Sylvie Beaulieu
Directrice générale

Jean-Pierre Turcotte
Maire

