









Plan d'urbanisme de Sainte-Famille

**Les sites de prélèvements
d'eau de catégorie 2**
Annexe 1 - Carte 8

Légende

-  Périmètre d'urbanisation
-  Limites municipales
-  MRC de L'Île-d'Orléans
-  MRC limitrophes
-  Réseau routier
-  Puits de surface
-  Puits tubulaire
-  Source à bassin unique

1:37 500



Sources : Municipalité de Sainte-Famille,
© Gouvernement du Québec
Projection cartographique: MTM Zone 7 NAD83

MODIFICATIONS	No	Règlement no	Adopté le	Entrée en vigueur le

Règlement numéro _____
Adopté par le Conseil de la
municipalité de Sainte-Famille le _____
En vigueur le _____

Sylvie Beaulieu
Directrice générale

Jean-Pierre Turcotte
Maire

