








# Plan d'urbanisme de Sainte-Famille

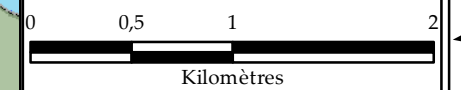
## Le parcours du service de transport en commun

Annexe 1 - Carte 6

### Légende

-  Points d'embarquement/débarquement sans réservation
-  Tracé de PLUMobile
-  Périmètre d'urbanisation
-  Limites municipales
-  MRC de L'Île-d'Orléans
-  MRC limitrophes
-  Réseau routier

1:37 500



Sources : Municipalité de Sainte-Famille, PLUMobile  
Projection cartographique: MTM Zone 7 NAD83

MODIFICATIONS	No	Règlement no	Adopté le	Entrée en vigueur le

Règlement numéro \_\_\_\_\_  
Adopté par le Conseil de la municipalité de Sainte-Famille le \_\_\_\_\_  
En vigueur le \_\_\_\_\_

Sylvie Beaulieu  
Directrice générale

Jean-Pierre Turcotte  
Maire



La Côte-de-Beaupré

Chemin Royal

Église de Ste-Famille

Sainte-Famille

Route du Mitan

Saint-François

Saint-Pierre

Saint-Laurent

Saint-Jean