





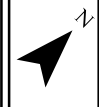
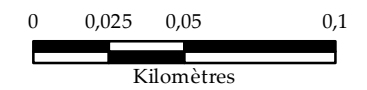
**Plan d'urbanisme de
Sainte-Famille**

**Lots vacants de Sainte-Famille -
Coeur de village**
Annexe 1 - Carte 16

Légende

-  Périmètre d'urbanisation
-  Réseau d'égout
-  Unités foncières
-  Lots vacants

1:2 500



Source : Municipalité de Sainte-Famille

Projection cartographique: MTM Zone 7 NAD83

MODIFICATIONS	No	Règlement no	Adopté le	Entrée en vigueur le

Règlement numéro _____
 Adopté par le Conseil de la
 municipalité de Sainte-Famille le _____
 En vigueur le _____

Population (pôle) : 88 (2015)
 Nombre logements : 38
 Superficie du PU : 13 hectares
 Densité nette : 5,6 log./ha

 Sylvie Beaulieu
 Directrice générale

 Jean-Pierre Turcotte
 Maire

