







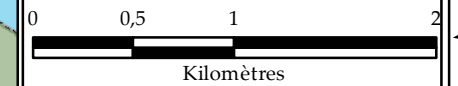
**Plan d'urbanisme de
Sainte-Famille**

**Les cours d'eau
de la municipalité**
Annexe 1 - Carte 13

Légende

-  PÉRIMÈTRE D'URBANISATION
-  COURS D'EAU
-  LIMITES MUNICIPALES
-  MRC DE L'ÎLE-D'ORLÉANS
-  MRC LIMITOPHES
-  RÉSEAU ROUTIER

1:37 500



Sources : Municipalité de Sainte-Famille
© Gouvernement du Québec
Projection cartographique: MTM Zone 7 NAD83

MODIFICATIONS	No	Règlement no	Adopté le	Entrée en vigueur le

Règlement numéro _____
Adopté par le Conseil de la
municipalité de Sainte-Famille le _____
En vigueur le _____

Sylvie Beaulieu
Directrice générale

Jean-Pierre Turcotte
Maire

