








**Plan d'urbanisme de
Sainte-Famille**

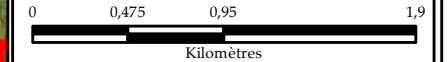
**La zone agricole
permanente**

Annexe 1 - Carte 12

Légende

-  Périmètre d'urbanisation
-  Limites municipales
-  MRC de L'Île-d'Orléans
-  MRC limitrophes
-  Secteurs boisés
-  Zone agricole
-  îlots déstructurés

1:37 500



Sources : Municipalité de Sainte-Famille,
© Gouvernement du Québec
Projection cartographique: MTM Zone 7 NAD83

MODIFICATIONS	No	Règlement no	Adopté le	Entrée en vigueur le

Règlement numéro _____
Adopté par le Conseil de la
municipalité de Sainte-Famille le _____
En vigueur le _____

Sylvie Beaulieu
Directrice générale

Jean-Pierre Turcotte
Maire



La Côte-de-Beaupré

Chemin Royal

Sainte-Famille

Route du Mitan

Saint-François

Saint-Laurent

Saint-Jean

Saint-Pierre