












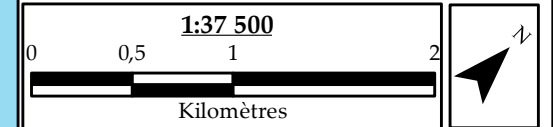
Plan d'urbanisme de Sainte-Famille

Les équipements publics et récréatifs de Sainte-Famille

Annexe 1 - Carte 10

Légende

-  Réseau routier
-  Limites municipales
-  MRC de L'Île-d'Orléans
-  MRC limitrophes
-  Bibliothèque
-  Salle communautaire
-  École
-  Église
-  Espace vert/parc
-  Gymnase
-  Patinoire extérieure
-  Terrains de jeux
-  Service d'incendie



Source : Municipalité de Sainte-Famille

Projection cartographique: MTM Zone 7 NAD83

MODIFICATIONS	No	Règlement no	Adopté le	Entrée en vigueur le

Règlement numéro _____

Adopté par le Conseil de la municipalité de Sainte-Famille le _____

En vigueur le _____

Sylvie Beaulieu
Directrice générale

Jean-Pierre Turcotte
Maire